

Согласовано:

Начальник территориального отдела  
по Беловскому лесничеству

О.М. Зуева  
(Ф.И.О.)

(подпись)

«24»

2025г

Утверждаю:  
Индивидуальный предприниматель

Д.В. Болтенко


(Ф.И.О.)

(подпись)

«24»

03

2025г.



Субъект Федерации Кемеровская область-Кузбасс Лесничество Беловское  
Участковое лесничество Бачатское Урочище МО «Старобачатское с.п»  
Лесорастительная зона Южно-Сибирская горная  
Лесной район Алтае- Саянский горно- таежный район

Карточка  
обследования участка при выборе способа и технологии  
лесовосстановления (лесоразведения)\* на 2025 год

1. № квартала 24 № выдела 28
2. Площадь участка, с точностью до 0,1 га 0,14
3. Категория площади: вырубка 2024  
(вырубка (год), гарь (год), пустырь, прогалина, редина, прочие земли (технический этап, год))
4. Исходный породный состав участка лесовосстановления Б1ОС2С+Л  
до вырубки, гари, гибели
5. Условия для работы техники:
  - 5.1. Количество пней, шт./га: всего 200, ср. диаметр 28
  - 5.2. Захламленность, м<sup>3</sup>/га отсутствует  
отсутствует - менее 10 м<sup>3</sup>/га, слабая - 10-20 м<sup>3</sup>/га, средняя - 21-50 м<sup>3</sup>/га, сильная > 50 м<sup>3</sup>/га
  - 5.3. Наличие древесины, камней, нежелательной древесной растительности, мелких пней, стволов усохших деревьев\* отсутствует  
В случае отсутствия - прописать
6. Лесорастительные условия:
  - 6.1. Рельеф Горный
  - 6.2. Группа типов леса РТ
  - 6.3. Тип условий местопроизрастания Серые лесные, суглинистые, влажные, подпочвы известняки тип леса
  - 6.4. Почва Серые лесные, суглинистые, влажные, подпочвы известняки  
тип, механический состав, степень увлажнения
  - 6.5. Степень задернения почвы слабая - 11-30 %  
отсутствует - до 10 %, слабая - 11-30 %, средняя - 31-50 %, сильная > 50 %
7. Характеристика подроста и молодняка (перечётная ведомость прилагается):
  - 7.1. Средний возраст подроста, лет 20, Средняя высота подроста, м 2
  - 7.2. Жизнеспособность подроста и молодняка жизнеспособный  
жизнеспособный, нежизнеспособный
  - 7.3. Количество тыс.шт./га: всего 1,0 в т.ч. по породам Пихта 1.0 тыс.шт/га
  - 7.4. Категория густоты редкий  
редкий, средний, густой
  - 7.5. Встречаемость подроста и молодняка, % 10%
  - 7.6. Соответствие лесорастительным и иным условиям: соответствует - замена не требуется  
соответствует - замена не требуется, не соответствует - замена требуется
8. Источники обсеменения -----  
порода, источник: одиночные (шт./га), куртины, полосы, стены леса
9. Характеристика санитарного состояния отсутствует  
заселенность вредными организмами, болезни леса
10. Предложения для разработки Проекта лесовосстановления (лесоразведения):
  - 10.1. Способ лесовосстановления (лесоразведения) искусственный (лесные культуры),

естественный, искусственный (лесные культуры), комбинированный  
10.2. Главные (целевые) породы ель сибирская

11. Необходимость проведения предварительных и сопутствующих мероприятий:

очистка вырубki, гари не требуется

санитарные не требуется


противопожарные не требуется

иные предложения не требуется

Составил арендатор: Индивидуальный предприниматель  
должность (ф.и.о.)

Д.В. Болтенко  
(подпись, число, печать)

\* нужное подчеркнуть





Приложение к Карточке обследования  
участка при выборе способа и  
технологии лесовосстановления


Перечетная ведомость  
жизнеспособного подроста при обследовании  
лесного участка для проведения лесовосстановления

Лесничество (лесопарк) Беловское Участковое лесничество Бачатское  
Урочище МО «Старобачатское с.п.» Квартал № 24  
Выдел № 28 площадь участка 0,14 га

Номер пробной площади (п.п.) номера учётных площадок	Порода	Распределение подроста по высоте, шт.				Средняя высота, м	Средний возраст, лет
		Мелкий (до 0,5 м.)	Средний (0,51-1,5 м)	Крупный (свыше 1,5 м)	Итого		
1	2	3	4	5	6	7	8
1	Пихта			102		2,0	20
Всего по участку				102			
Коэффициент перевода		0,5	0,8	1,0			
С учётом коэффициента				102			
Итого на 1 га				1020			

Составил арендатор: Индивидуальный предприниматель  
должность (ф.и.о.)

Д.В. Болтенко  
(подпись, число, печать)



Дата 24 03 2025 г.



Приложение к Проекту  
на подготовку и/или обработку почвы  
для создания лесных культур

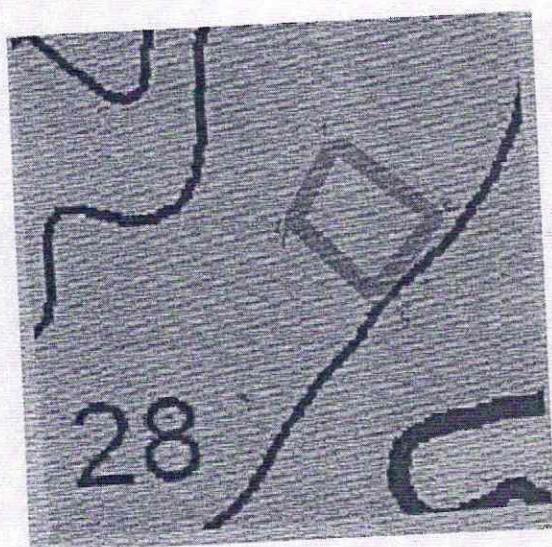
СХЕМА  
расположения лесного участка, отведенного под подготовку и/или обработку почвы  
для создания лесных культур

Местоположение лесного участка:

Лесничество Беловское, участковое лесничество Бачатское,  
урочище МО «Старобачатское.п.», Квартал 24 выдел 28,  
площадь участка 0,14 га

С

Масштаб 1:10000 (1:25000)




Ю

Условные обозначения

- граница лесного участка
- граница выдела (с нумерацией)
- привязка
- не эксплуатационные участки (с привязкой)

Схему составил:

Д.В.Болтенко 

(Ф.И.О., должность, подпись)

\*нужное подчеркнуть

Линии	Направление	Длина, м	Координаты узлов в СК WGS-84	
			В, широта	Л, долгота
1-2			54,15265	86,03706
2-3			54,15240	86,03773
3-4			54,15213	86,03721
4-1			54,15240	86,03672